

УТВЕРЖДАЮ  
Глава Мерчанского  
сельского поселения  
Крымского района

Е.В. Прокопенко

«19» марта 2020 г.



АКТ № 5  
обследования зеленых насаждений

Комиссией в составе:

- ведущий специалист администрации Мерчанского сельского поселения Крымского района – Годинова Н.В.
- специалист 1 категории администрации Мерчанского сельского поселения Крымского района – Черемина С.А.
- эксперт администрации Мерчанского сельского поселения Крымского района – Сонова А.В.

по заявлению № 309 от «19» марта 2020 года

Администрацией Мерчанского сельского поселения проведено обследование земельного участка, расположенного по адресу: автомобильная дорога х. Веселый – х. Мова, км. 1+420 – 2+110 (справа) в Крымском районе.

В результате проведенного обследования установлено, что на земельном участке (автомобильная дорога) - расположенного по адресу: х. Веселый – х. Мова, км. 1+420 – 2+110 (справа) в Крымском районе, 23:15:0709000:8 (кадастровый номер) произрастают следующие зеленые насаждения


№ п/п	Порода, вид зеленых насаждений	Кол-во, шт.	Диаметр ствола (для деревьев - на высоте 1,3 м) см	Высота растения (м.)	Возраст кустарников, живых изгородей цветников лет	Площадь газонов м2	Характеристика состояния зеленых насаждений
	Тополь	123	20-50	10-20	нет	нет	аварийные


При визуальном осмотре деревьев обнаружено:

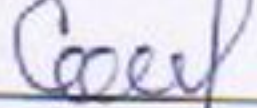
- произрастающие деревья имеют видимые повреждения ствола, произошло усыхание растений.

На данный момент деревья ослаблены и представляют угрозу жизнедеятельности людей и автотранспорта.

Заключение: выдать порубочный билет заявителю.  
(выдать/не выдать)

ведущий специалист администрации Мерчанского с/п  Годинова Н.В.

Специалист 1 категории администрации Мерчанского с/п  Черемина С.А.

Эксперт администрации Мерчанского с/п  Сонова А.В.